

DU 01 AU 05

Généralement beau

Avec un petit axe anticyclonique sur notre région, le mois débute par une journée très ensoleillée. Une faiblesse passagère laisse entrer une petite perturbation qui nous vient d'Irlande. Elle donne quelques pluies et ondées l'après-midi du 2 et le soir. Des brumes et bancs de brouillard se forment en fin de nuit puis ils laissent place à de belles périodes ensoleillées. Les 4 et 5, le ciel est quasiment tout bleu. Le bon ensoleillement permet aux températures de devenir franchement estivales.

DU 06 AU 08

Devenant instable

L'anticyclone s'éloigne. Le flux devient dépressionnaire. Une perturbation traverse la région la nuit du 5 au 6 pour s'évacuer en

mi-journée. Les 7 et 8, l'instabilité devient forte, surtout dans les terres. Des pluies orageuses remarquables touchent la vallée de l'Orne le 7, elles sont encore plus marquées dans la vallée de la Dive le 8 (plus de 50 mm en quelques heures vers Vendevre).

DU 09 AU 11

Sec mais frais

Le flux anticyclonique prend une composante Nord. Le ciel est peu nuageux mais il fait frais, aussi bien au petit matin, 5 degrés près de Vire le 10, qu'en journée avec des maximales inférieures de 2 à 3 degrés par rapport aux normales de saison.

DU 12 AU 25

Frais et arrosé

La pression est souvent basse. Les perturbations sont fréquentes

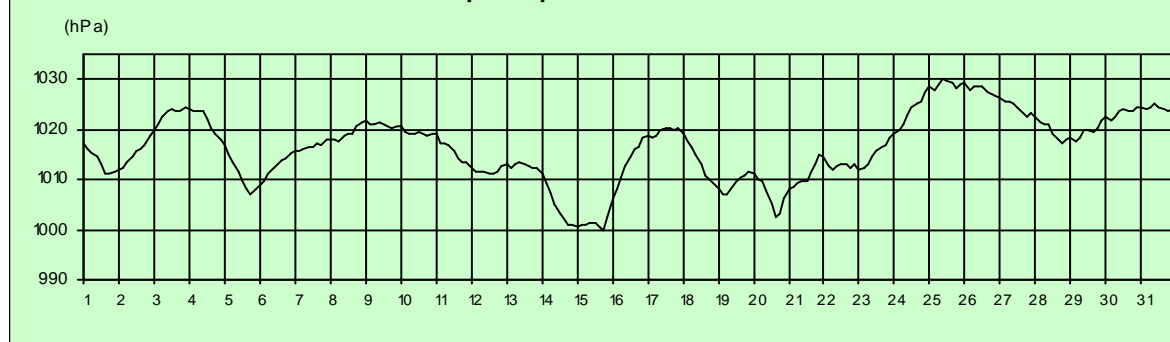
tout au long de la période. Avec un vent orienté le plus souvent au Nord-Ouest et parfois soutenu, les températures sont bien fraîches pour la saison surtout pour les maximales. La couverture nuageuse est épaisse et le soleil manque à l'appel. Les pluies sont quotidiennes avec un summum les 19, 20 et 21 où les cumuls journaliers atteignent 25 à 30 mm.

DU 26 AU 31

L'été, enfin !

L'anticyclone atlantique se rapproche et s'étend vers les Iles Britanniques, barrant ainsi la route aux perturbations. Le temps sec et généralement ensoleillé s'installe durablement. Malgré tout, il fait encore un peu frais et les bancs nuageux sont souvent trop nombreux les deux derniers jours du mois sur le nord du département.

Pression atmosphérique au niveau de la mer à Caen



Prenez le temps d'un coup de fil

d'une connexion

Internet

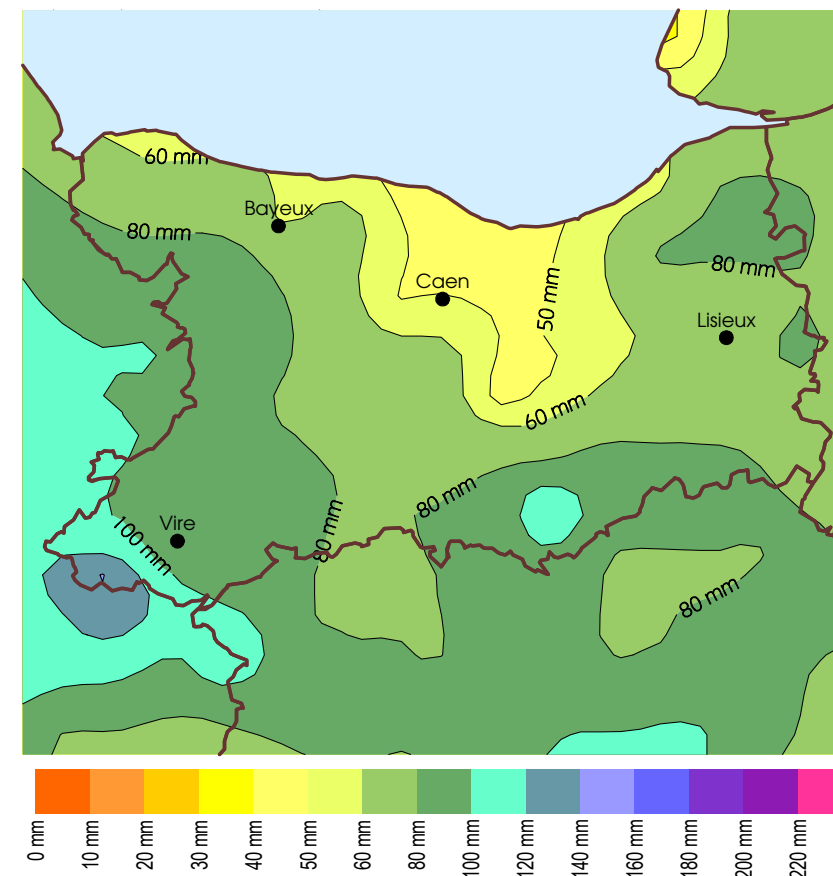
Conformément à la loi sur la propriété intellectuelle du 1er juillet 1992, l'information ci-dessus appartient à METEO-FRANCE. Le tarif indiqué couvre les cas d'utilisation interne ou à usage final par le client. En cas d'affichage, de rediffusion ou de vente de tout ou partie du bulletin climatologique mensuel, de fourniture de services à valeur ajoutée à partir des données publiées, une autorisation écrite préalable et un devis doivent être impérativement demandés à METEO-FRANCE.

Prévisions à 7 jours sur tous départements au numéro court : 3250 (tarif 0,34 €/mn)
Prévisions à 7 jours sur votre département au 08 92 68 02 14 (tarif 0,34 €/mn)
3615 METEO (tarif 0,34 €/mn)
<http://www.meteo.fr>

Caractère dominant du mois

Frais, plutôt gris et encore bien arrosé.

Précipitations mensuelles



Précipitations

Après un début de saison trop arrosé, le ciel est plus clément. Les pluies se font moins marquées notamment sur les régions côtières et la plaine de Caen : on relève entre 50 et 70 mm, soit des valeurs voisines des normales. Ailleurs, les pluies orageuses ont encore été par endroits très abondantes. Les 80 à 90 mm sont atteints sur le Pays d'Auge ainsi que du Pré-Bocage à la région Viroise. Les hauteurs de Saint-Sever avec 141 mm sont les plus arrosées mais entre Falaise et St Pierre sur Dives les forts orages ont fait plus que doubler la pluviométrie habituelle de cette région.

Températures

Avec une seule journée véritablement chaude le 5 où le maximum est atteint (32 °C à St Michel de Livet), l'été n'est pas au rendez-vous. Les températures moyennes sont généralement inférieures de 0.5 à 1.5 °C par rapport aux normales. Ce sont surtout les maximales qui sont fraîches : entre -0.5 °C sur la côte et le nord Pays d'Auge et de l'ordre de -2.5 °C sur la frontière de l'Orne. Le thermomètre est en-dessous des valeurs normales 5 jours sur 6 à Caen. La plus faible valeur du mois, 5 °C, est notée près de Vire au matin du 10.

Insolation

Si le soleil est au rendez-vous en début de mois et en fin de mois, il ne brille guère le reste du temps. Au final, il manque entre 10 et 40 heures d'ensoleillement du Bessin au sud du Pays d'Auge.

Faits marquants

L'après-midi du 8, des pluies orageuses s'abattent sur la région de Vendevre, entre Falaise et St Pierre sur Dives. On relève près de 50 mm à Damblainville.

Avec 48 mm, Fresné-la-Mère obtient la seconde valeur la plus forte relevée en une journée depuis le début des mesures sur ce site en 1971. (Record 51 mm en juillet 1994).

De forts orages sont signalés le même jour dans le sud du Pays d'Auge.

précipitations

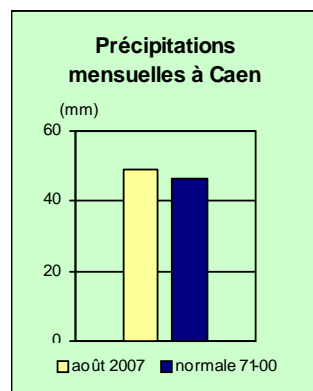
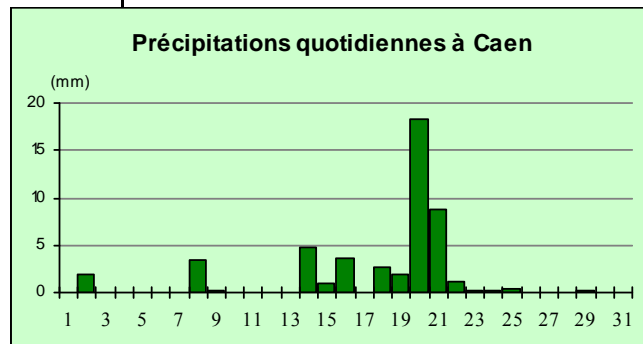
Des pluies trop fréquentes

Mise à part la journée du 2 qui voit de petites pluies se déclencher l'après-midi et la nuit, le début de mois est sec. Une petite zone pluvieuse peu active touche essentiellement l'est du département la nuit du 5 au 6. Mais le 7 et le 8, l'instabilité se développe à partir de la mi-journée. Cette fois l'activité est marquée. Les orages se déclenchent au sud de Caen le 7. Il est relevé près de 11 mm à Fontenay-le-Marmion. Le 8, après des ondées orageuses vers le Bessin le matin, les pluies orageuses se produisent l'après-midi dans la vallée de la Dives.

Près de 50 mm sont relevés à l'est de Falaise. Ainsi avec 48 mm, Fresné-la-Mère enregistre sa seconde plus forte valeur journalière depuis l'ouverture du poste en 1971. Les dégâts par inondation ont d'ailleurs été importants sur la commune de Vendeuvre où les images radar montrent un maximum de précipitations. (caves inondées, ligne SNCF coupée).

Après quelques jours d'accalmie, la pluie s'installe à nouveau. Il pleut tous les jours du 12 au 24. Du 19 au 21, l'arrosage est copieux avec 25 à

60 mm pour la période. Heureusement, le temps sec reprend le dessus à partir du 25. Il se maintient jusqu'à la fin du mois sauf quelques gouttes sur le Bessin en fin de journée du 31.



	Postes les plus arrosés			
	Décade 1	Décade 2	Décade 3	Mois
Le Gast	4.6	86.6	50.4	141.6
Fresné-la-Mère	50.5	31.7	30.1	112.3
Damblainville	50.9	30.8	23.8	105.5
Saint-Sever	7.7	63.6	33.9	105.2
Vaubadon	16.6	56.6	21.4	94.6

phénomènes divers

Des ondées orageuses marquées

Brouillard :

Une matinée de brouillard le 3, puis à nouveau pendant la période anticyclonique de fin de mois, les 25, 26 et 27. Ils sont souvent denses et étendus pendant ces deux derniers jours.

Orages :

Le 7, les cumulonimbus qui provoquent de fortes précipitations s'accompagnent de coups de tonnerre au sud de Caen ainsi que vers les plages du débarquement. Le 8, les orages sont ponctuels sur le Bessin et le Pré-Bocage en début de matinée. L'après-midi, l'activité orageuse est marquée sous les fortes pluies du sud du département. Le 21, quelques ondées se déclenchent à la mi-journée vers

l'estuaire de la Seine, puis sur un axe Caen-Aunay-Vire.

Grêle :

Une seule chute de grêle signalée, le 8 à Torteval-Quesnay.

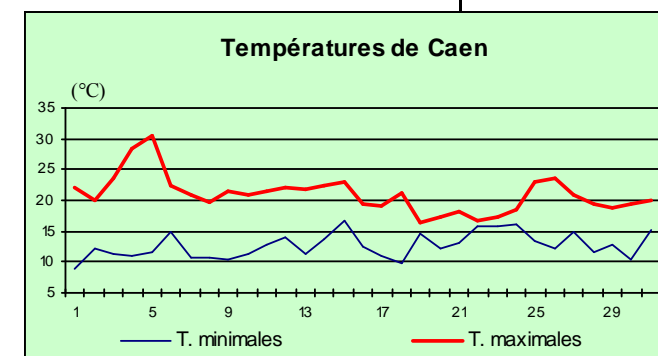
températures

Beaucoup de fraîcheur

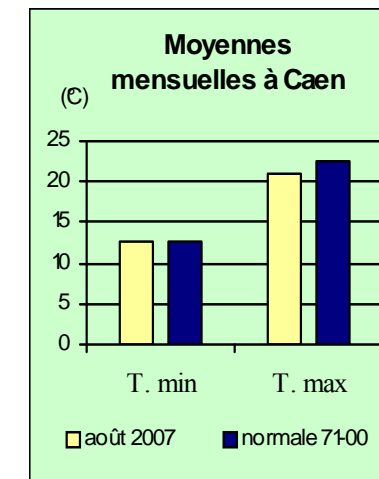
Avec la petite poussée anticyclonique, le début de mois est assez doux. Il devient même chaud les 4 et 5 où les températures avoisinent et même dépassent localement les 30 °C. (32 °C à Saint-Michel de Livet). Le 6, le flux bascule au Nord-Ouest et les températures chutent. Elles ne sont plus que de l'ordre de 20 degrés. Les jours suivants, elles restent inférieures aux valeurs saisonnières. Le minimum est relevé à

Saint-Germain-de-Tallevende le matin du 10 avec 5 °C. Si au fil des jours, les températures minimales remontent pour rester voisines des valeurs habituelles, les maximales n'arrivent pas à s'élever. A Caen, elles restent sous la barre des valeurs normales jusqu'au 24 avec des écarts qui atteignent jusqu'à -6 °C.

Avec le soleil qui revient à partir du 25, les températures regagnent quelques degrés et repassent la barre des 20 °C. Du 29 au 31, bien que l'anticyclone soit présent, les passages nuageux et le vent de Nord-Ouest assez sensible freinent à nouveau la remontée des températures en journée.



Avec 18 à 21 °C pour les maximales, les températures sont à nouveau inférieures aux valeurs de saison.



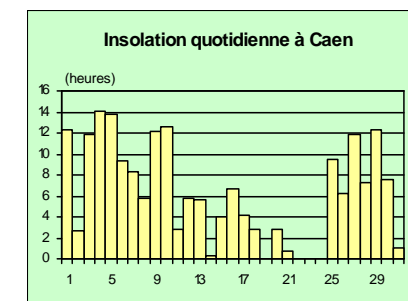
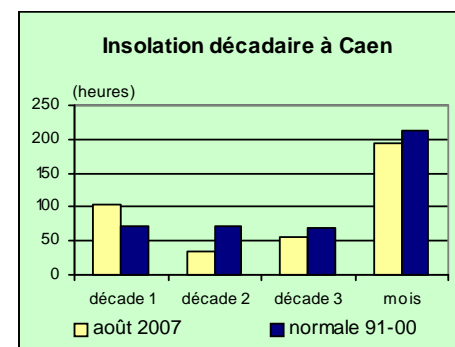
insolation

Soleil peu fréquent dans l'intérieur

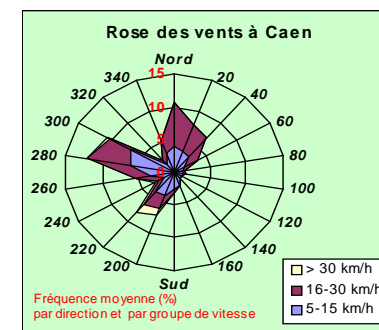
Si le soleil fait de belles apparitions en début de mois, il est vite remis en cause par le temps maussade bien installé en seconde décennie. Malgré le retour d'un temps sec en troisième décennie, les nuages souvent nombreux masquent le soleil, surtout dans l'intérieur.

La côte est plus favorisée avec 30 heures d'ensoleillement de plus

que dans le sud du Pays d'Auge.



vent



Entre Ouest et Nord

Jusqu'au 13, le vent reste faible sans direction stable, hormis quelques brises côtières. Le 14, le vent s'établit au sud en se renforçant nettement. Il atteint

alors 86 km/h à Port-en-Bessin. Il prend ensuite une forte composante nord qu'il conserve jusqu'en fin de mois en restant souvent assez sensible.